



SAMMANTRÄDESPROTOKOLL

Sammanträdesdatum Sida

Datum 1-17, bilagor

Kommunstyrelsen

Plats och tid Stora sammanträdesrummet, 13:00-16:50

Beslutande Se bifogad närvarolista

Övriga deltagande Se bifogad närvarolista

Utses att justera Birgitta Svensson (S)

Justeringens plats och tid Aneby kommunhus
2018-02-08

Paragrafer: 24-37

Underskrifter


Sekreterare AnnMarie Blixt


Ordförande Lars-Erik Fälth


Justerande Birgitta Svensson

ANSLAG/BEVIS

Protokollet är justerat. Justeringen har tillkännagivits genom anslag.

Organ Kommunstyrelsen Sammanträdesdatum 2018-02-05

Datum för anslags uppsättande 2018-02-08 **Datum för anslags nedtagande** 2018-03-02

Förvaringsplats för protokollet Kommunkontoret, Aneby

Underskrift





Utdragsbestyrkande



§ 24

Ändringar i föredragningslistan

Tillkommande ärende: Övrig fråga om personalrekrytering § 25.

Justerare  	Utdragsbestyrkande
--	--------------------



§ 25

Övrig fråga om personalrekrytering

Med anledning av Sveriges Kommuner och Landstings (SKL) rapport, om kommande rekryteringsbehov och svårigheter att rekrytera personal, lyfter Fredrik Bodin (S) frågan om hur Aneby kommun arbetar med personalförsörjning. Frågan diskuteras under punkten planeringsförutsättningar.

Justerare

Utdragsbestyrkande



§ 26

KS 2018-5

Planeringsförutsättningar inför budgetarbetet 2019

Kommunledningsgruppen presenterar planeringsförutsättningar för budget 2019. Planeringsförutsättningarna presenteras i två dokument, Planeringsförutsättningar del 1 och Planeringsförutsättningar del 2.

Del 1 beskriver övergripande förutsättningar såväl på nationell som kommunal nivå. De övergripande förutsättningarna är bland annat befolkningsutveckling, skatteunderlag, arbetsmarknad samt statliga beslut och åtgärder som påverkar kommunens verksamhet. Del 1 beskriver även de strategiskt viktiga frågorna för Aneby kommun.

Del 2 beskriver den kommunala verksamheten inom förvaltningens fyra avdelningar; Kommunserviceavdelningen, barn- och utbildningsavdelningen, sociala avdelningen och samhällsbyggnadsavdelningen. Förutsättningarna beskrivs genom en tillbakablick på det gångna verksamhetsåret samt en omvärlds- och framtidsanalys. Nyckeltal redovisas och särskilda behov inför kommande verksamhetsår presenteras.

Justerare

Utdragsbestyrkande



§ 27

KS 2017-464

Samlat ägande och styrning avseende koncernägda lokaler och bostäder

Beslut

Kommunstyrelsen beslutar

att ta emot informationen och lägga den till handlingarna.

Ärendebeskrivning

Aneby kommun har efterfrågat en utredning av ett samlat ägande och förvaltande av kommunkoncernens fastigheter. Göran Acketoft, certifierad kommunal revisor på KPMG AB, redogör för denna utredning på sammanträdet.

Justerare

Utdragsbestyrkande



§ 28

KS 2015-651

Information om skolprojektet

Beslut

Kommunstyrelsen beslutar

att ta emot informationen och lägga den till handlingarna.

Ärendebeskrivning

Samhällsbyggnadschef Michael Wirestam informerar kommunstyrelsen om det informationsmöte som hölls i Furulidskolan den 24 januari, där ett tjugotal personer deltog.

Justerare

Utdragsbestyrkande



§ 29

KS 2017-654

Medborgarförslag gällande försköning av närområden till Svartån genom Aneby tätort

Beslut

Kommunstyrelsen beslutar föreslå kommunfullmäktige besluta

att ställa sig bakom upprättat förslag till svar på medborgarförslag, gällande försköning av närområde till Svartån genom Aneby tätort, och ta svaret som sitt eget.

Ärendebeskrivning

I ett medborgarförslag, inlämnat den 9 oktober 2017, föreslår Sophie Spånberger att fastighetsägare utmed Svartån ska få tillgång till kommunal mark vid Svartån mot att man sköter marken samt att kommunen utför årliga skyddsronder utmed ån för att säkerställa att inte träd faller i ån.

Ärendets behandling

Allmänna utskottet den 22 januari 2018 § 2, som beslutar föreslå kommunstyrelsen besluta föreslå kommunfullmäktige besluta att ställa sig bakom upprättat förslag till svar på medborgarförslag gällande försköning av närområde till Svartån genom Aneby tätort och ta svaret som sitt eget.

Justerare

Utdragsbestyrkande



Sophie Spånberger
Nygatan 3
578 33 Aneby

Svar på medborgarförslag angående försköning av närområdet till Svartån genom Aneby

Tack för ditt medborgarförslag!

Som du påpekar har skötseln av området kring Svartån varit eftersatt under många år och därigenom har området vuxit igen.

Att låta invånare hjälpa till och sköta våra grönytor tillsammans med tekniska enheten är ett jätte bra förslag vilket säkert skulle hjälpa kommunen med att hålla våra gröna områden välskötta och prydliga. Tyvärr finns det en del frågor som gör att det blir svårt att genomföra. När det gäller slyröjning och övrig skötsel kommer vi att få problem med arbetsmiljöansvaret och försäkringar om något skulle hända när man är ute och arbetar på kommunens mark. Den täta vegetationen vid Svartån är en mycket viktig del för djurlivet både på land och i vattnet då träd skuggar vattnet till förmån för vattenlevande organismer och täta snår ger skydd åt smådjur och fåglar. Därför är det viktigt att inte alla områden är skötta som en park utan att även vi ger möjlighet till ett rikt växt och djurliv. Därför kommer vissa sträckor utmed ån hanteras som skogsmark.

Ett annat problem som kommer att uppstå är att marken troligen blir väldigt väl skött på vissa områden vilket medför att allmänheten inte vågar beträda områden som man har rätt till att beträda då man kan få för sig att området tillhör huset som ligger intill

Att se över nedhängande träd utmed åkanten och nedfallna träd i ån är en viktig uppgift som tekniska enheten definitivt bör göra med tanke på framkomlighet för småbåtar och kanoter. Det kommer att ske genom att tekniska enheten ronderar en gång inför säsongen och tar bort träd som står illa till eller fallit ned i ån och en gång under sommaren.

Skulle det hända något utanför dessa tider går det bra att anmäla det på kommunens hemsida under gator, park och trafik där finns möjlighet att göra en felanmälan på park och grönområden.



Aneby kommun är tacksam för de synpunkter och förslag som har lämnats i medborgarförslaget vilka kommer att finnas med som underlag i det kommande arbetet.

Med hänvisning till ovanstående är medborgarförslaget besvarat.

Kommunfullmäktige

Bengt Samuelsson
Kommunfullmäktiges ordförande



§ 30

KS 2017-740

Remissvar Grön handlingsplan 2018-2022

Beslut

Kommunstyrelsen beslutar

att anta remissvar i Svarsfil Grön Handlingsplan Aneby som sitt eget och översända det till Länsstyrelsen i Jönköpings län.

Ärendebeskrivning

Aneby kommun har av länsstyrelsen getts möjlighet att yttra sig över förslag till Grön Handlingsplan 2018-2022. Handlingsplanen omfattar åtgärder för djurens och växternas miljömål, för grön infrastruktur samt för friluftsmålen.

Av de 15 kommunala åtgärderna svarar Aneby kommun att vi inte avser delta i en av åtgärderna och en åtgärd är inte relevant. Vi föreslår dessutom en ny åtgärd avseende vindskydd för skolor i länet.

Beroende på kostnaderna för vissa åtgärder kan det bli nödvändigt att lyfta vissa frågor i kommande budgetprocesser.

Ärendets behandling

Allmänna utskottet den 22 januari 2018 § 5, som beslutar föreslå kommunstyrelsen besluta att anta remissvar i Svarsfil Grön Handlingsplan Aneby som sitt eget och översända det till Länsstyrelsen i Jönköpings län.

Beslutet skickas till

jonkoping@lansstyrelsen.se

Justerare

Utdragsbestyrkande



§ 31

KS 2017-573

Likabehandlingspolicy

Beslut

Kommunstyrelsen beslutar föreslå kommunfullmäktige besluta att anta föreslagen likabehandlingspolicy.

Ärendebeskrivning

En omarbetning har skett av gällande Diskrimineringspolicy från 2012. Orsaken är främst förändringar i lagstiftningen, som t.ex. krav på systematiskt arbete mot diskriminering. Policyn föreslås få den nya benämningen Likabehandlingspolicy.

Ärendets behandling

Allmänna utskottet den 22 januari 2018 § 8, som beslutar föreslå kommunstyrelsen besluta föreslå kommunfullmäktige besluta att anta föreslagen likabehandlingspolicy.

Justerare

Bs

Utdragsbestyrkande



§ 32

KS 2016-278

Antagande av detaljplan för stationsområdet i Aneby tätort

Beslut

Kommunstyrelsen beslutar föreslå kommunfullmäktige besluta

att anta förslaget till detaljplan för stationsområdet i Aneby tätort.

Ärendebeskrivning

Från Trafikverket inkom 2010 förfrågan om kommunen var intresserad av att förvärva del av fastigheten 1:560, som i detaljplanen är utlagd för järnvägsändamål. Samhällsbyggnadsavdelningen fick den 13 december 2010 uppdraget av allmänna utskottet att undersöka prisnivå samt hur områdena och byggnaderna kan nyttjas i framtiden. I uppdraget ingick också att undersöka vad som skulle ske med de förorenade markområdena.

Allmänna utskottet beslutade den 21 mars 2011 att uppdra åt tillsynsnämnden att göra en planändring i detaljplanen för södra stationsområdet.

Samhällsbyggnadsavdelningen påbörjade ett planarbete för området där syftet är att möjliggöra för företagande och verksamhetsutveckling i anknytning till Aneby stationsområde samt främja gång-, cykel- och kollektivtrafik. Ett planförslag ställdes ut för samråd men arbetet avbröts i väntan på rapport utifrån markundersökningen av de förorenade områdena. Rapporten från markundersökningen inkom till Aneby kommun under senvintern 2014. Denna visar på mindre föroreningar i området. Planområdet utökades samtidigt något.

Efter ett utökat planförfarande enligt plan- och bygglagen fastställde kommunfullmäktige den 28 september 2015 en ny detaljplan för stationsområdet i Aneby. Länsstyrelsen upphävde detaljplanen den 3 februari 2016. Sammantaget bedömde läns-

Justerare

Utdragsbestyrkande



§ 32 (forts)

KS 2016-278

styrelsen att det kan antas att föreslagen markanvändning och tillkommande bebyggelse blir olämplig med hänsyn till människors hälsa eller säkerhet enligt 11 kap 10 § punkt 5, plan- och bygglagen.

Allmänna utskottet gav den 21 mars 2016, samhällsbyggnadsavdelningen ett nytt detaljplaneuppdrag för stationsområdet i Aneby tätort. En stor del av den tidigare detaljplanen är fortfarande relevant och har använts i den nya planen, men en riskutredning gällande farligt gods och urspårning har även tagits med. Resultatet blev att viss markanvändning anses olämplig med hänsyn till människors säkerhet och risk för brand om en olycka sker. Ett ökat avstånd mellan järnvägsspår och nybyggnation krävs, likaså ställs tydliga krav på åtgärder inför nybyggnation och detta finns med i plankartan.

Förslaget var ute på samråd mellan den 30 januari och 19 februari 2017. Totalt inkom fyra yttranden med synpunkter. I samrådsredogörelsen redovisas de inkomna synpunkterna och kommunens kommentarer till dessa förslag samt revideringar. Efter granskning (13 december 2017-10 januari 2018) inkom tre yttranden varav två med synpunkter. Synpunkterna har besvarats i granskningsutlåtandet och kommunen bedömer inte att de föranleder några ändringar i planförslaget.

Ärendets behandling

Allmänna utskottet den 22 januari 2018 § 11, som beslutar föreslå kommunstyrelsen besluta föreslå kommunfullmäktige besluta att anta förslaget till detaljplan för stationsområdet i Aneby tätort.

Justerare

Utdragsbestyrkande



PLANBESTÄMMELSER

Följande gäller inom områden med nedanstående beteckningar. Endast angiven användning och utformning är tillåten. Bestämmelser utan beteckning gäller inom hela planområdet.

Gränsbeteckningar (4 kap. 5 § 1 och 30 § PBL)

- Planområdesgräns
- - - Användningsgräns
- Egenskapsgräns

Allmänna platser (4 kap. 5 § 2, 8 § 2 och 30 § PBL)

- LOKALGATA Lokaltrafik
- GÅNG CYKEL Gång- och cykeltrafik
- P-PLATS Parkering
- BUSSTORG Busstation
- PARK Anlagd park

Kvartersmark (4 kap. 5 § 3, 11 § 2 och 30 § PBL)

- H Handel
- K,J,H Kontor, småindustri och handel
- T₁ Järnvägstrafik
- Z₁ Verksamheter - Lager
- Z₂ Verksamheter - Service

SKYDD

- q Byggnad som omfattas av 8 kap 13 § PBL. Byggnadens karaktärsdrag ska bevaras. Se planbeskrivning under rubriken 'Kulturvärden'.

BEGRÄNSNING AV MARKENS BEBYGGANDE

- Byggnad får inte uppföras (4 kap. 11 § 1, 16 § 1 och 30 § PBL)

MARKENS ANORDNANDE

- Körbar förbindelse får inte anordnas (4 kap. 9 och 30 § PBL)
- Stängsel ska finnas (4 kap. 9 och 30 § PBL)

KVARTERSMARKENS UTFORMNING

- Högsta byggnadshöjd i meter (4 kap. 11 § 1, 16 § 1 och 30 § PBL)

SKYDD MOT STÖRNINGAR (4 kap. 12 §, 14 § 4-5 och 30 § PBL)

- Fasadmaterial ska vara obrännbart
- Möjlighet till utrymning bort från järnvägen bör finnas i alla byggnader
- Friskluftsintag placeras i skyddat läge

ADMINISTRATIVA BESTÄMMELSER (4 kap. 5 § 2, 6-7 §§, 8 § 2, 14, 15, 17, 18, 21 och 30 § PBL)

Genomförandetid

Genomförandetiden är 5 år från den dag planen vinner laga kraft

- a₁ Villkor för startbesked
Startbesked får inte ges för ändrad markanvändning förrän markens lämplighet har säkerställts genom sanering (4 kap. 14 § 1 PBL)

- u Markreservat för allmännyttiga ändamål
Marken ska vara tillgänglig för allmänna underjordiska ledningar, inom området får inte bedrivas verksamhet eller vittas ägard som kan hindra eller försvåra bibehållandet av elektriska starkströmsanläggningar. (4 kap. 6 §, 5 § 2, 8 § 2 och 30 § PBL)

- Strandskydd
Strandskyddet är upphävt (4 kap. 17 § PBL)

ILLUSTRATIONER

- Illustrerad gång- och cykelväg

Antagandehandling

JÖNKÖPINGS LÄN
ANEBY KOMMUN

DETALJPLAN FÖR Stationsområdet i Aneby tätort

Upprättad av Aneby kommun, samhällsbyggnadsavdelningen med ett utökad planförfarande

GRUNDKARTANS BETECKNINGAR

- Kvartersgräns
- - - Fastighetsgräns
- Nivåkurvor
- Byggnad
- Gångväg
- Körbänk
- Fastighetsbeteckning
- Kvartersnamn
- Belysningsstolpe
- VALROSSEN
- Dike
- Vattenyta
- Slätt
- Träd

Grundkartan

Koordinatsystem: Swebref 99 15 00

Höjdsystem: RH2000

Fastighetsredovisning är aktuell i november 2017

Metrans AB

BESLUT	Datum	Instans
Beslut om samråd	2017-01-23	AU
Beslut om gränskning	2017-12-11	AU
Antagande	2018-02-26	KF
Laga kraft	2018	

Michael Wirestam
samhällsbyggnadschef

Emma Lennartsson
planarkitekt

Dnr KS 2016-278

Skala 1:1000 i originalstorlek A1

Meter
0 10 20 30 40 50 60 70 80 90 100



Handwritten initials: 2K BS



§ 33

KS 2017-609

Antagande av detaljplan för kvarteren Rödklinten och Röllikan

Beslut

Kommunstyrelsen beslutar föreslå kommunfullmäktige besluta

att anta förslaget till detaljplan för kvarteren Rödklinten och Röllikan i Aneby tätort.

Ärendebeskrivning

Fastigheterna i kvarteren Rödklinten och Röllikan (Hallonstigen) gränsar mot ett stort kommunalt grönområde, i gällande detaljplan omnämnd som Park. De omfattas bland annat av prickmark, det vill säga mark där byggnad inte får uppföras. Prickmark finns ofta utmed gränser mot kommunens mark och gata, och i aktuellt fall är prickmarken mot parkområdet sex meter bred. Detta innebär främst restriktioner mot var komplementbyggnader kan uppföras. Eftersom tomterna bara är drygt 500 kvm stora, upptar sex meter prickmark en stor del av respektive fastighet samtidigt som detta innebär en svårighet att kunna lösa en lämplig placering av en komplementbyggnad i sin trädgård. Utifrån det föreslås en minskning av prickmark från sex meter till en meter.

Samhällsbyggnadsavdelningen fick den 25 september 2017 i uppdrag av allmänna utskottet att påbörja ett detaljplanearbete. Detaljplanen har hanterats med ett standardförfarande.

Förslaget var ute på samråd mellan den 30 oktober och 19 november 2017. Totalt inkom tre yttranden, varav två med synpunkter. I samrådsredogörelsen redovisas de inkomna synpunkterna och kommunens kommentarer till dessa förslag samt revideringar. Under granskningstiden inkom tre yttranden, varav ett med synpunkter. Kommunen har besvarat det samt redovisat sitt förslag till antagande.

Justerare

Utdragsbestyrkande



§ 33 (forts)

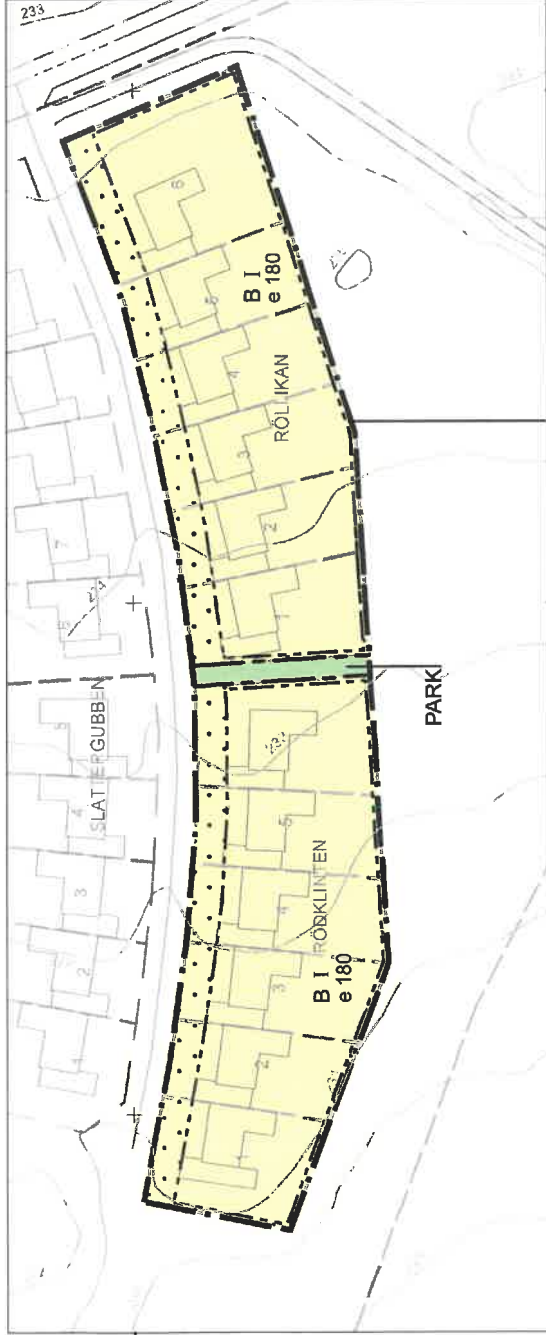
KS 2017-609

Ärendets behandling

Allmänna utskottet den 22 januari 2018 § 12, som beslutar föreslå kommunstyrelsen besluta föreslå kommunfullmäktige besluta att anta förslaget till detaljplan.

Justerare

Utdragsbestyrkande



139400 139500 139600

PLANBESTÄMMELSER

Följande gäller inom områden med nedanstående beteckningar. Endast angiven användning och utformning är tillåten. Bestämmelser utan beteckning gäller inom hela planområdet.

Gränser (4 kap. 5 § 1 och 30 § PBL)

- Planområdesgränns
- Användningsgränns
- Egenskapsgränns

Allmänna platser (4 kap. 5 § 2, 8 § 2 och 30 § PBL)

PARK Anlagd park

Kvartersmark (4 kap. 5 § 3, 11 § 2 och 30 § PBL)

B Bostäder, sammanbyggda hus (se planbeskrivning under "planerad markanvändning och bebyggelse")

Utnyttjandegrad

e 00 Största byggnadsarea i m² per fastighet

Begränsning av markens bebyggande

•• Byggnad får inte uppföras (4 kap. 11 § 1, 16 § 1 och 30 § PBL)

Utformning

┆ Högsta antal våningar (4 kap. 11 § 1, 16 § 1 och 30 § PBL)

Administrativa bestämmelser (4 kap. 5 § 2, 6-7 §§, 8 § 2, 14, 15, 17, 18, 21 och 30 §§ PBL)

Genomförandetiden är 5 år från den dag planen vinner laga kraft

GRUNDKARTANS BETECKNINGAR

- Kvartersgränns
- Fastighetsgränns
- Nivåkurvor
- Byggnad
- Gångväg
- Korbänkant
- Fastighetsbeteckning
- Kvartersnamn
- Belysningsstolpe
- Dike
- Vattenyta
- Slänt
- Träd

Grundkartan

Koordinatsystem: Sweref 99 15 00
Höjdsystem: RH2000
Fastighetsredovisning är aktuell i oktober 2017

Metria AB

Antagandehandling


JÖNKÖPINGS LÄN ANEBY KOMMUN

DETALJPLAN FÖR Kvarteret Rödclinten m. fl. i Aneby tätort

Upprättad av Aneby kommun, samhällsbyggnadsavdelningen med standardförfarande

Michael Wirestam
samhällsbyggnadschef
Emma Lennartsson
planarkitekt

Dnr KS 2017-609
Skala 1:1000 i originalstorlek A3



BESLUT	Datum	Instans
Beslut om samråd	2017-10-23	AU
Beslut om granskning	2017-12-11	AU
Antagande	2018-02-26	KF
Laga kraft	2018	

Handwritten signature/initials



§ 34

KS 2017-793

Överenskommelse om samverkan för trygg och säker utskrivning från slutna hälso- och sjukvård i Jönköpings län, RJL 2017/2982

Beslut

Kommunstyrelsen beslutar föreslå kommunfullmäktige besluta

att anta överenskommelse om samverkan för trygg och säker utskrivning från slutna hälso- och sjukvård i Jönköpings län.

Ärendebeskrivning

Socialcheferna i Jönköpings län ställer sig bakom förslaget till överenskommelse om samverkan vid utskrivning från slutna hälso- och sjukvård.

Överenskommelsen utgår från Lag om samverkan vid utskrivning från slutna hälso- och sjukvård (2017:612) som trädde i kraft januari 2018.

Bilagorna som finns med i överenskommelsen kan komma att behöva revideras. Dessa kommer att hanteras av förvaltningsorganisationen i enlighet med länets gemensamma ledningssystem för samverkan.

Ärendets behandling

Sociala utskottet den 24 januari 2018 § 19, som beslutar föreslå kommunstyrelsen besluta att anta överenskommelsen om samverkan vid utskrivning från slutna hälso- och sjukvård i Jönköpings län.

Justerare

Utdragsbestyrkande



§ 35

KS 2018-208

Nytt verksamhetssystem till sociala avdelningen

Beslut

Kommunstyrelsen beslutar

att godkänna deltagande i upphandlingen, samt

att i budgetarbetet för 2019 ta upp erforderliga medel i investeringsbudgeten.

Ärendebeskrivning

Kommunstyrelsens ordförande Lars-Erik Fälth, informerar om upphandling av nytt verksamhetssystem, där Jönköpings kommun lett upphandlingen. Upphandlingen kommer att resultera i investeringskostnader under åren 2019-2021. Fastställd investeringsbudget för 2019 finns inte ännu, utan tas fram i samband med budgetarbetet inför 2019.

Ärendets behandling

Sociala utskottet den 24 januari 2018 § 17, som beslutar föreslå kommunstyrelsen besluta att godkänna deltagande i upphandlingen, samt att kommunstyrelsen i budgetarbetet för 2019-2021 tar upp erforderliga medel i investeringsbudgeten.

Justerare

Utdragsbestyrkande



§ 36

KS 2017-719

Beslut om anställning av kommundirektör

Beslut

Kommunstyrelsen beslutar

att Charlotte Johansson anställs som kommundirektör, samt

att anställningsdag fastställs efter överenskommelse.

Ärendebeskrivning

Kommunstyrelsens ordförande Lars-Erik Fälth beskriver rekryteringsprocessen kring tillsättande av kommundirektör. Vid ansökningstidens slut hade 28 sökande lämnat in ansökan och sex av de sökande har intervjuats av kommunstyrelsens presidium. Tre av dessa har sedan intervjuats en andra gång av kommunstyrelsens presidium tillsammans med utskottsordföranden samt ledningsgruppen och de fackliga organisationernas företrädare.

Kommunstyrelsens presidium förordar Charlotte Johansson till kommundirektörtjänsten och samverkan har uppnåtts med de fackliga organisationerna.

Justerare

Utdragsbestyrkande



§ 37

KS 2018-18

Anmälningssärenden

KS 2013-743 Samrådssvar markkablar Älgön Knohult

KS 2015-150 Återlämning av delegerade arbetsmiljöuppgifter

KS 2018-168 Åtterrapporering Vattenmyndigheten Aneby 2017

KS 2018-17 Nyanställningar 2018-01-23

Protokoll AU 2018-01-22 § 1-16

Protokoll BUU 2018-01-23 § 1-2

Protokoll SU 2018-01-24 § 4-19

Protokoll TN 2018-01-17 § 1-17

Justerare

Utdragsbestyrkande



NÄRVAROLISTA

Kommunstyrelsen	2018-01-15		
Beslutande	Namn	Parti	<i>Noteringar om tjug ers, jäv etc</i>
Ordförande	Lars-Erik Fälth	C	
Vice ordförande	Irene Oskarsson	KD	
2:e vice ordförande	Arijana Jazic	S	
Ledamöter	Beata Allen	C	
	Tobias Kreuzpointner	C	
	Jörgen Svärd	KD	
	Niklas Lindberg	S	
	Fredrik Bodin	S	
	Birgitta Svensson	S	
	Jan-Olov Adolfsson	MP	
Tjänstgörande ersättare	Ulf Lundberg	M	<i>Ers för Anita Walfridsson (M)</i>
	Maria Lundblom	KD	<i>Ers för Birgit Andersson (M)</i>
	Bäckström		
Övriga deltagande	AnnMarie Blixt, utskottssekreterare		
	Michael Wirestam, sambhällsbyggnadschef/tf kommundirektör		
	Marianne Cederqvist, administrativ chef	§ 24-27	
	Bosse Rofors, barn- och utbildningschef	§ 24-26	
	Mikael Fornander, socialchef	§ 24-26	
	Göran Tranell, personalchef	§ 24-26	
	Andrea Renblad, ekonomichef	§ 24-27	
	Johanna Evegren, upphandlingschef	§ 24-27	
	Lars Skeppås, teknisk chef	§ 27	
	Göran Acketoft, cert. kommunal revisor	§ 27	

AL BS